

COMUNE DI RIPACANDIDA

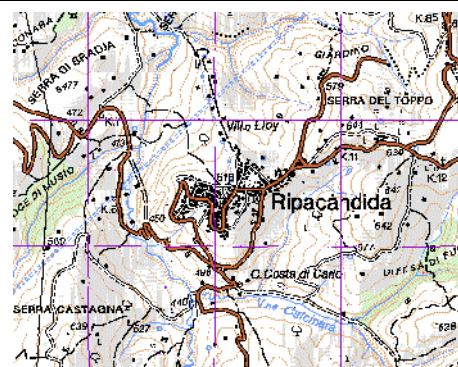
PROVINCIA DI POTENZA

REGOLAMENTO URBANISTICO

Tav.
26a

SCHEDA DI DETTAGLIO EP1
Art.43 NTA


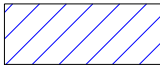


Scala 1: 1.000



REGIMI URBANISTICI
ZONA EP1 - CANTINE EUBEA - F.4 P.IIe 204-322-324

PROGETTISTA:
Arch. Antonio SAVINO

LEGENDA

	AREA ASSOGGETTATA A SCHEDA URBANISTICA
	SAGOMA FABBRICATO ESISTENTE
	VERDE ATTREZZATO
	PARCHEGGI

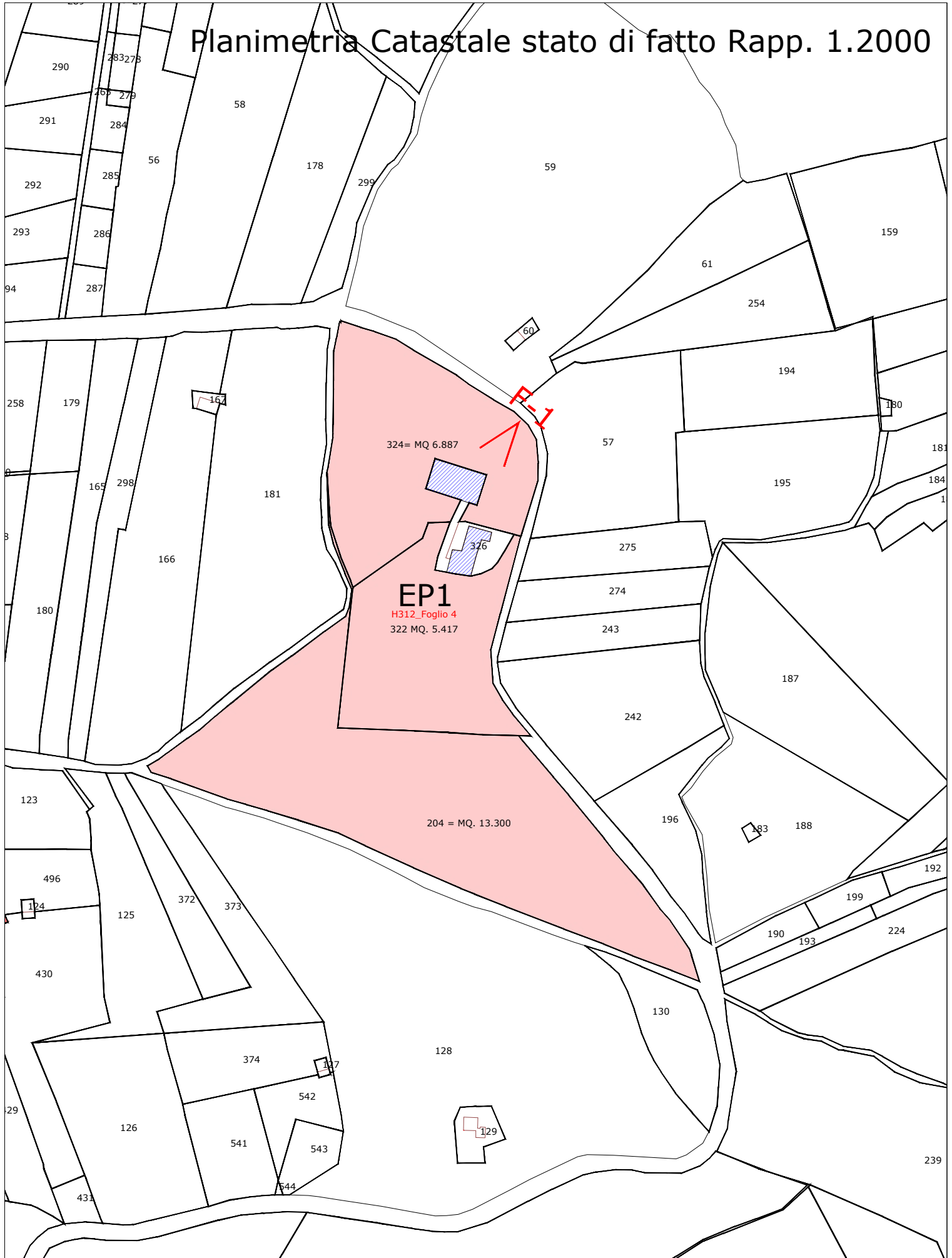
VOLUME PER ATTIVITA' PRODUTTIVE				
ZONA	R.TO CATASTALE	SUPERFICIE	INDICE TERRITORIALE	CUBATURA MAX CONSENTITA
	N.FG e N. PART.	TERRITORIALE MQ	MC/MQ	MC
EP1	F. 4 p.lle 204-322-324	25.604,00	0,50	12.802,00

VOLUME AD USO RESIDENZIALE				
ZONA	R.TO CATASTALE	SUPERFICIE	INDICE TERRITORIALE	CUBATURA MAX CONSENTITA
	N.FG e N. PART.	TERRITORIALE MQ	MC/MQ	MC
EP1	F. 4 p.lle 204-322-324	25.604,00	0,03	768,12



FOTO 1

Planimetria Catastale stato di fatto Rapp. 1.2000








EP1
H312_Foglio 4
322 MQ. 5.417

324 = MQ. 6.887

326

204 = MQ. 13.300

-  Superficie fondiaria mq. 25.604
-  Fabbricati esistenti
-  Viabilità esistente - SP n.8